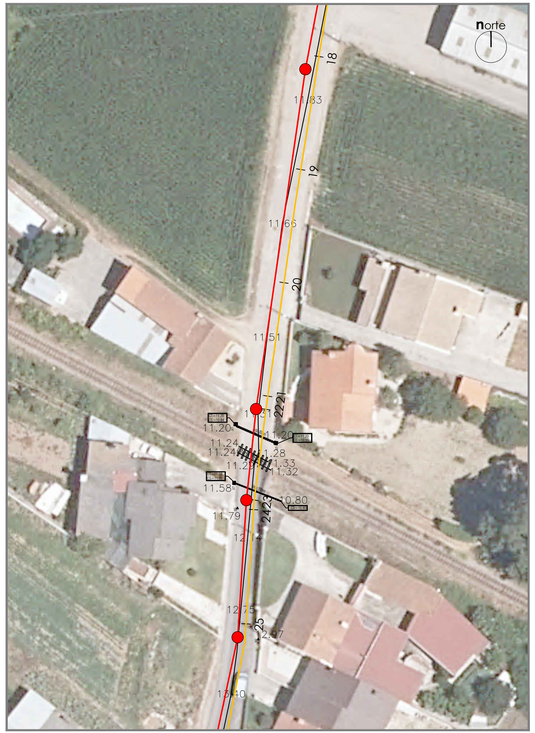

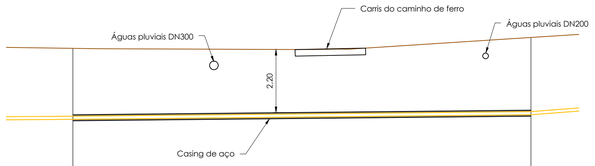

Distância parcial (m)	16.00	
Cotas do terreno (m)	11.324	11.705
Cotas da soleira (m)	8.844	9.005
Cotas diferenciais (m)	2.480	2.700
Inclinação da conduta (%)	1.01	
Caraterísticas da secção (mm)	PEAD PE100 PN10 DN110	

DESENHO TIPO DA PERFURAÇÃO HORIZONTAL
SOB O CAMINHO DE FERRO

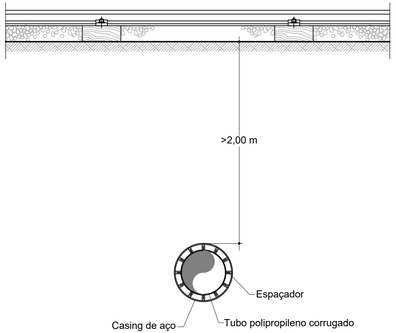

Revisão	Descrição	Data	Rubrica

ÁGUAS DA REGIÃO DE AVEIRO
Grupo Águas de Portugal

HIDROFUNÇÃO
Consultores de Engenharia, Lda.

ÁGUAS RESIDUAIS DE RIBAS - EIXO - AVEIRO

PROJETO DE EXECUÇÃO

ESTUDOU: Ana Carolina Cortesão
DESENHOU:
CONFERIU:
VERIFICOU:

PORMENORES DAS TRAVESSIAS DO CAMINHO DE FERRO

TRAVESSIA DA CONDUTA ELEVATÓRIA

FICHEIRO	ESCALA	DATA	DESENHO Nº	REVISÃO
1380-PE-PD-4.1 e 4.2.dwg LAYOUT: 4.2	1/500 1/100 S/Escala	maio/2020	4.2	0